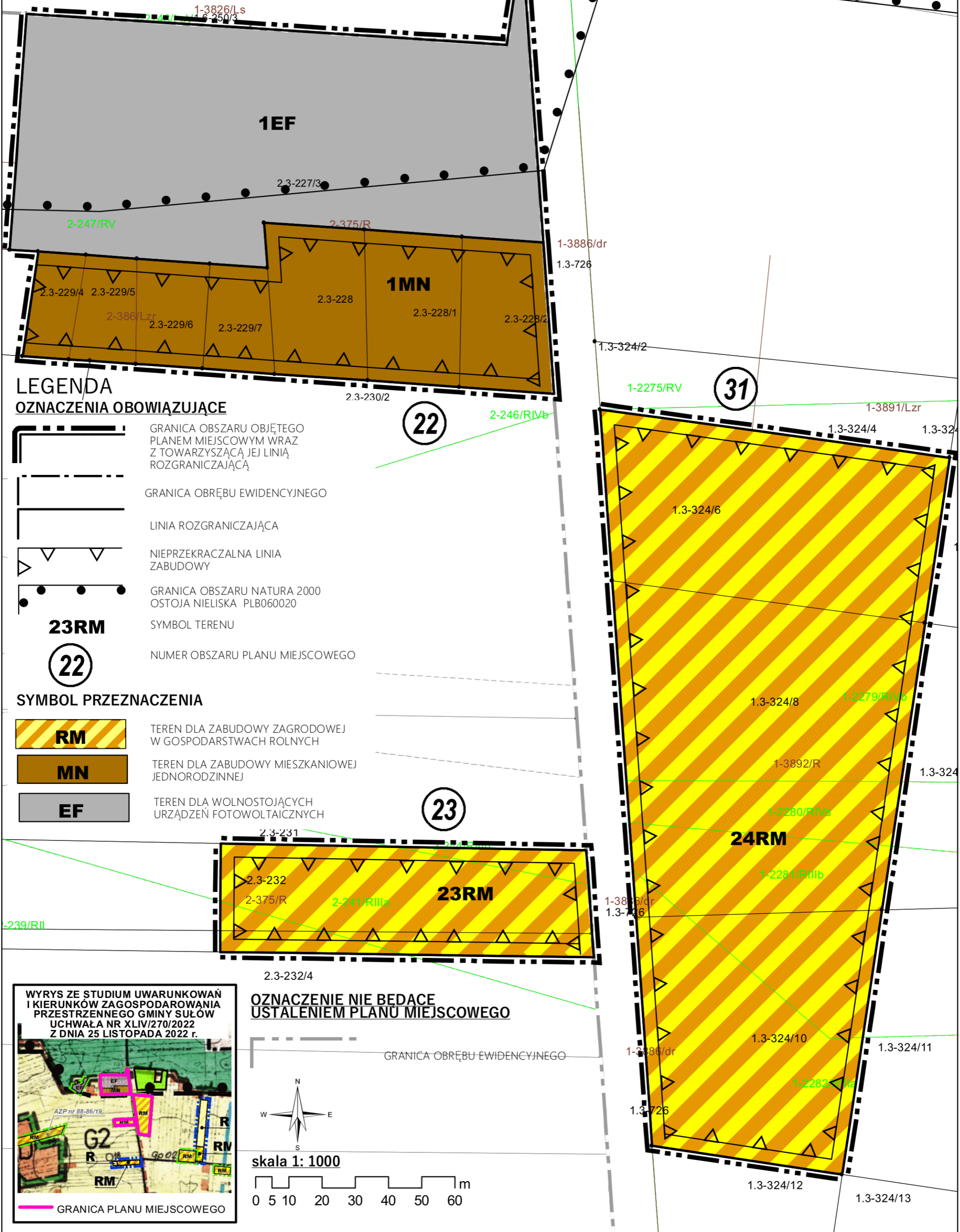


GMINA SUŁÓW  
 MIEJSCOWY PLAN ZAGOSPODAROWANIA PRZESTRZENNEGO DLA FRAGMENTÓW  
 OBRĘBÓW: DESZKOWICE I, DESZKOWICE II, KULIKÓW, KOLONIA ROZŁOPY, MICHAŁÓW,  
 MICHAŁÓW PGR, ROZŁOPY, SUŁOWIEC, SUŁÓW, SUŁÓWEK, TWORYCZÓW I ŻREBCE








Załącznik Nr 19 do uchwały Nr XLV/281/2022  
 Rady Gminy Sułów  
 z dnia 16 grudnia 2022 r.

**RYSUNEK PLANU MIEJSCOWEGO NR 19**  
 OBRĘB DESZKOWICE I - OBSZARY NR 22 i 23  
 OBRĘB DESZKOWICE II - OBSZAR NR 31






**LEGENDA**


**OZNACZENIA OBOWIĄZUJĄCE**


-  GRANICA OBSZARU OBJĘTEGO PLANEM MIEJSCOWYM WRAZ Z TOWARZYSZĄCĄ JEJ LINIĄ ROZGRANICZAJĄCĄ
-  GRANICA OBRĘBU EWIDENCYJNEGO
-  LINIA ROZGRANICZAJĄCA
-  NIEPRZEKRACZALNA LINIA ZABUDOWY
-  GRANICA OBSZARU NATURA 2000 OSTOJA NIELISKA PLB060020
-  **23RM** SYMBOL TERENU
-  **22** NUMER OBSZARU PLANU MIEJSCOWEGO

**SYMBOL PRZEZNACZENIA**

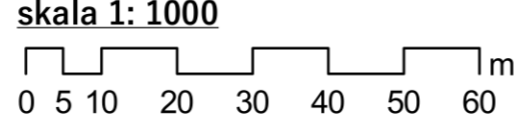
-  **RM** TEREN DLA ZABUDOWY ZAGRODOWEJ W GOSPODARSTWACH ROLNYCH
-  **MN** TEREN DLA ZABUDOWY MIESZKANIOWEJ JEDNORODZINNEJ
-  **EF** TEREN DLA WOLNOSTOJĄCYCH URZĄDZEŃ FOTOWOLTAICZNYCH

**OZNACZENIE NIE BUDĄCE USTALENIEM PLANU MIEJSCOWEGO**

 GRANICA OBRĘBU EWIDENCYJNEGO



skala 1: 1000



**WYRYS ZE STUDIUM UWARUNKWAŃ I KIERUNKÓW ZAGOSPODAROWANIA PRZESTRZENNEGO GMINY SUŁÓW UCHWAŁA NR XLIV/270/2022 Z DNIA 25 LISTOPADA 2022 r.**



— GRANICA PLANU MIEJSCOWEGO